



**МИНИСТЕРСТВО  
ПРИРОДНЫХ РЕСУРСОВ И ЭКОЛОГИИ  
РОССИЙСКОЙ ФЕДЕРАЦИИ  
(Минприроды России)**

ул. Б. Грузинская, д. 4/6, Москва, 125993,  
тел. (499) 254-48-00, факс (499) 254-43-10  
сайт: www.mnr.gov.ru  
e-mail: minprirody@mnr.gov.ru  
телетайп 112242 СФЕН

*Губинский В.А.Н.  
Неваевский С.В.*

ФГБУ «Национальный парк «Мещера»

19.07.2022 № 15-46/24664  
на № \_\_\_\_\_ от \_\_\_\_\_

О проведении государственной  
экспертизы изменений, вносимых  
в проект освоения лесов

Министерство природных ресурсов и экологии Российской Федерации рассмотрело письмо ФГБУ «Национальный парк «Мещера» от 23 мая 2022 г. № 492 (вх. от 09 июня 2022 г. № 057515/46) о проведении государственной экспертизы изменений, вносимых в проект освоения лесов лесничества «Национальный парк «Мещерский» (далее – Изменения, вносимые в проект), и сообщает.

Изменения, вносимые в проект освоения лесов рассмотрены экспертной комиссией Минприроды России и на указанные изменения вынесено положительное заключение государственной экспертизы.

Приложение: 1. Положительное заключение государственной экспертизы на 3 л. в 1 экз., только в адрес;  
2. Изменения в проект освоения лесов на 4 л. в 1 экз., только в адрес.

Заместитель директора Департамента  
государственной политики  
и регулирования в сфере развития ООПТ

А.М. Яковлев

Исп. В.В. Нагулевич 8 495 252-23-61 доб. 4939

Федеральное государственное бюджетное учреждение «Национальный парк «Мещера»  
601501, Владимирская область, г. Гусь-Хрустальный,  
ул. Интернациональная, д. 111 ОГРН 102300934470  
Вх. № 15-46/24664 от 19.07 20\_\_ г.  
Исх. № \_\_\_\_\_ от \_\_\_\_\_ 20\_\_ г.  
Контроль до \_\_\_\_\_ 20\_\_ г.  
Ответственное лицо \_\_\_\_\_

УТВЕРЖДАЮ  
Заместитель Директора  
Департамента государственной  
политики и регулирования  
в сфере развития ООПТ  
Минприроды России



А.М. Яковлев

« 24 » июня 2022 г.

**Заключение государственной экспертизы изменений, вносимых в проект освоения лесов лесничества «Национальный парк «Мещерский»**

Настоящее заключение вынесено во исполнение статьи 89 Лесного кодекса Российской Федерации, пункта 5.19 Положения о Министерстве природных ресурсов и экологии Российской Федерации, утвержденного постановлением Правительства Российской Федерации от 11.11.2015 № 1219, приказа Минприроды России от 09.11.2012 № 379 «Об утверждении административного регламента предоставления Министерством природных ресурсов и экологии Российской Федерации государственной услуги по утверждению государственной экспертизы проектов освоения лесов, расположенных на землях особо охраняемых природных территорий», приказа Минприроды России от 22.08.2018 № 382 «О проведении государственной экспертизы проектов освоения лесов, расположенных на землях особо охраняемых природных территорий».

Экспертная комиссия, утвержденная приказом Минприроды России от 11.03.2022 № 184 в составе: председателя экспертной комиссии – заместителя директора Департамента государственной политики и регулирования в сфере развития ООПТ Минприроды России (далее – Департамента) Яковлева А.М.; заместителя председателя экспертной комиссии – начальника отдела регулирования лесных и земельных отношений на особо охраняемых природных территориях Департамента Резяпова А.Х.; секретаря экспертной комиссии – советника отдела регулирования лесных и земельных отношений на особо охраняемых природных территориях Департамента Нагулевича В.В.; начальника Управления использования лесов Федерального агентства лесного хозяйства Абрамова А.В.; заместителя начальника отдела анализа и сопровождения системы ООПТ ФГБУ «Информационно-аналитический центр поддержки заповедного дела» Минприроды России Кукса П.В.; заместителя начальника отдела анализа и сопровождения системы ООПТ ФГБУ «Информационно-аналитический центр поддержки заповедного дела» Минприроды России Левченко П.В.; главного специалиста отдела анализа земельных и лесных отношений, охраны ООПТ ФГБУ «Информационно-аналитический центр поддержки заповедного дела» Минприроды России Матковой И.Г.; руководителя научно-методического центра обеспечения

деятельности особо охраняемых природных территорий (НМЦ «Заповедное дело») ФГБУ «ВНИИ Экология» Минприроды России Очагова Д.М.; заместителя директора ФГБУ «Информационно-аналитический центр поддержки заповедного дела» Минприроды России Ключева Д.К. **рассмотрела:**

изменения, вносимые в проект- освоения лесов национального парка «Мещерский» (далее – Изменения).

#### **Сведения о лесопользователе**

Федеральное государственное бюджетное учреждение «Национальный парк «Мещерский».

#### **Общие сведения**

Лесничество «Национальный парк «Мещерский» расположено на севере Рязанской области и охватывает Клепиковские озера, прилегающие к ним низинные болота, долину реки Пры – притока Оки, а так же систему мелководных озер и верховых болот на водоразделе Пры и Солотчи.

Площадь лесничества составляет 47539 га. Площади участковых лесничеств: Прудковское – 4759 га; Клепиковское – 11083 га; Тюковское – 9918 га; Гришинское – 11413 га; Озерное – 10366 га.

#### **Основание внесения изменений в проект:**

1. Положение о национальном парке «Мещерский», утвержденное приказом Минприроды России от 27.06.2017 № 320 «Об утверждении Положения о национальном парке «Мещерский» (далее – Положение);

2. Лесохозяйственный регламент лесничества «Национальный парк «Мещерский», утвержденный Минприроды России 29.12.2015 с учетом изменений (далее – Лесохозяйственный регламент);

4. Приказ Федерального агентства лесного хозяйства Российской Федерации от 29.02.2012 № 69 «Об утверждении состава проекта освоения лесов и порядка его разработки».

#### **Экспертной комиссией отмечено**

На территории Лесничества проведено лесопатологическое обследование, по результатам которого были составлены и утверждены Минприроды России акты лесопатологического обследования (далее – акты ЛПО).

В соответствии с утвержденными актами ЛПО проектируется:

- вырубка погибших и поврежденных лесных насаждений в форме сплошной санитарной рубки на общей площади 19,6 га, с вырубаемым запасом 5425 куб.м. из них ликвидной 3635,0 куб.м.;

- вырубка погибших и поврежденных лесных насаждений в форме выборочной санитарной рубки на общей площади 13,4 га, с вырубаемым запасом 6353 куб.м. из них ликвидной 4282 куб.м.

На основании объемов, представленных в утвержденных актах ЛПО, вносятся изменения в следующие таблицы:

- таблицы 16 «Ведомость лесотаксационных выделов, в которых проектируются мероприятия по локализации и ликвидации очагов вредных организмов, санитарно-оздоровительные мероприятия»;

- таблицы 17 «Виды и объемы проектируемых санитарно-оздоровительных мероприятий на лесном участке»;

- таблица 5.9.2 «Проектируемые способы и объемы лесовосстановления». В рамках мероприятий по лесовосстановлению Проектом предусмотрено создание лесных культур на площади 7,0 га, а также естественное лесовосстановление вследствие природных процессов на площади 6643,6 га.

### Выводы

1. Представленные на государственную экспертизу изменения, вносимые в проект освоения лесов национального парка «Мещерский», соответствуют приказу Федерального агентства лесного хозяйства от 29.02.2012 № 69 «Об утверждении состава проекта освоения лесов и порядка его разработки», утвержденному Лесохозяйственному регламенту и Положению.


2. Экспертной комиссией выносится положительное заключение на изменения, вносимые в проект освоения лесов национального парка «Мещерский».

3. Использование участков в границах национального парка «Мещерский» возможно после подачи лесной декларации в порядке, установленном законодательством Российской Федерации.

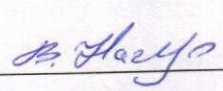
Председатель комиссии

  
А.М. Яковлев

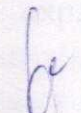
Заместитель председателя  
комиссии

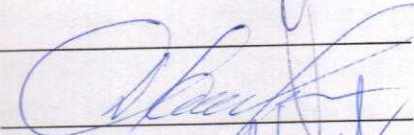
  
А.Х. Резяпов

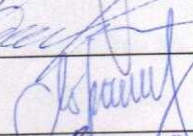
Секретарь комиссии

  
В.В. Нагулевич

Члены комиссии:

  
Д.М. Очагов

  
Д.К. Клюев

  
А.В. Абрамов

  
П.В. Левченко

  
П.В. Кукс

  
И.Г. Маткова

Прошито, пронумеровано и скреплено  
печатью 3 ( три ) лист 2

Должность Советник отдела регулирования лесных и  
земельных отношений на особо охраняемых

природных территориях Департамента  
государственной политики

и регулирования в сфере развития ООПТ

Подпись В.В. Наугевич / В.В. Наугевич /



МИНИСТЕРСТВО ПРИРОДНЫХ РЕСУРСОВ И ЭКОЛОГИИ РОССИЙСКОЙ  
ФЕДЕРАЦИИ

ФЕДЕРАЛЬНОЕ ГОСУДАРСТВЕННОЕ  
БЮДЖЕТНОЕ УЧРЕЖДЕНИЕ  
«НАЦИОНАЛЬНЫЙ ПАРК «МЕЩЕРА»

ИЗМЕНЕНИЯ  
В ПРОЕКТ ОСВОЕНИЯ ЛЕСОВ,  
РАСПОЛОЖЕННЫХ НА ЗЕМЛЯХ  
НАЦИОНАЛЬНОГО ПАРКА «МЕЩЕРСКИЙ»

г. Спас-Клепики  
2022 год

Дополнить таблицу 5.5.1 п. 5.5. Обоснование и характеристика видов и объемов проектируемых мероприятий по локализации и ликвидации очагов вредных организмов, санитарно-оздоровительных мероприятий, связанных с рубкой погибших и поврежденных лесных насаждений в соответствии с лесохозяйственным регламентом, технология работ

Таблица 5.5.1 – Ведомость лесотаксационных выделов, в которых проектируются мероприятия по локализации и ликвидации очагов вредных организмов, санитарно-оздоровительные мероприятия (Приложение 16 к Составу проекта освоения лесов, порядку его разработки)

Вид мероприятия	Лесничество, участковое лесничество	N квартала	N выдела	Площадь, га	Вырубаемый запас, м3			Год проведения	
					общий	ликвидный	деловой		
1	2	3	4	5	6	7	8	9	
Сплошная сан. рубка	Национальный парк «Мещерский», Клепиковское	39	8	1,3	364	254		по 2023	
Сплошная сан. рубка		39	19	4,5	1440	936		по 2023	
Сплошная сан. рубка		39	20	1,4	266	100		по 2023	
Сплошная сан. рубка		39	21	1,4	392	274		по 2023	
Сплошная сан. рубка		39	23	2,1	504	352		по 2023	
Сплошная сан. рубка		39	25	1,4	406	284		по 2023	
Сплошная сан. рубка		39	26	1,6	368	257		по 2023	
Сплошная сан. рубка		39	27	4,9	1421	994		по 2023	
Сплошная сан. рубка		39	41	0,6	144	100		по 2023	
Сплошная сан. рубка		44	6	0,4	120	84		по 2023	
Итого					19,6	5425	3635		
Выборочная сан. рубка		39	13	1,6	131	91		по 2023	
Выборочная сан. рубка		39	28	1,5	79	55		по 2023	
Выборочная сан. рубка		44	6	4,7	341	238		по 2023	
Выборочная сан. рубка	44	10	5,6	377	263		по 2023		
Итого				13,4	928	647			
Всего				33,0	6353	4282			

Внести изменения в таблицу 5.6.1 п.5.6.Ведомость лесотаксационных выделов, в которых проектируются мероприятия по локализации и ликвидации очагов вредных организмов, санитарно-оздоровительные мероприятия

Таблица 5.6.1 – Виды и объемы проектируемых санитарно-оздоровительных мероприятий на лесном участке (Приложение 17 к Составу проекта освоения лесов, порядку его разработки)

Вид мероприятия	Хозяйство	Площадь	Вырубаемый запас древесины, тыс.куб.м			Средний ежегодный объем, тыс. куб.м	
			общий	ликвидный	деловой	га	тыс. куб.м
Сплошная санитарная рубка	хвойное	19,6	5,4	3,6	-	17,0	3,7
Выборочная санитарная рубка	хвойное	25,1	2,3	1,4	0,1	47,0	2,0
	м/лиственное	3,1	0,2	0,2	-	1,5	0,1
Итого		47,8	7,9	5,2	0,1	65,5	5,8

Таблица 5.9.2 – Проектируемые способы и объемы лесовосстановления

Категория фонда лесовосстановления	Искусственное лесовосстановление			Комбинированное лесовосстановление	Естественное лесовосстановление	Всего
	Итого	В т.ч. посев	В т.ч. посадка			
Вырубки	-	-	-	-	2201,0	2201,0
Гари, погибшие насаждения	-	-	-	-	4428,0	4428,0
Прогалины и пустыри	-	-	-	-	2,0	2,0
Лесосеки сплошных рубок предстоящего периода	7,0	-	7,0	-	12,6	19,6
Итого	7,0	-	7,0	-	6643,6	6650,6

Выполнение работ по лесовосстановлению должно соответствовать требованиям Приказа Минприроды России от 04.12.2020 г. № 1014 «Об утверждении Правил лесовосстановления, состава проекта лесовосстановления, порядка разработки проекта лесовосстановления и внесения в него изменений».

Директор  
ФГБУ «Национальный парк «Мещера»

С.В.Теплухов



Пронумеровано, пронумеровано и скреплено печатью  
/ лист(ов).

Директор ФГБУ  
«Национальный парк «Мещера» \_\_\_\_\_ С.В. Теллухов

