



**МИНИСТЕРСТВО
ПРИРОДНЫХ РЕСУРСОВ И ЭКОЛОГИИ
РОССИЙСКОЙ ФЕДЕРАЦИИ
(Минприроды России)**

ФГБУ «Национальный парк «Мещёра»

ул. Б. Грузинская, д. 4/6, Москва, 125993,
тел. (499) 254-48-00, факс (499) 254-43-10
сайт: www.mnr.gov.ru
e-mail: minprirody@mnr.gov.ru
телетайп 112242 СФЕН

24.06.2024 № 15-46/25371

на № _____ от _____

О проведении государственной
экспертизы проекта освоения лесов

Министерство природных ресурсов и экологии Российской Федерации рассмотрело письмо ФГБУ «Национальный парк «Мещёра» от 09.11.2023 № 1072 о проведении государственной экспертизы дополнений, вносимых в проект освоения лесов лесничества «Национальный парк «Мещёра» (далее – Дополнения), и сообщает.

Дополнения рассмотрены экспертной комиссией Минприроды России и вынесено положительное заключение государственной экспертизы.

Приложение: 1. Положительное заключение государственной экспертизы на 3 л. в 1 экз., только в адрес;
2. Дополнения к проекту освоения лесов – 1 книга в 1 экз., только в адрес.

Директор Департамента
государственной политики
и регулирования в сфере развития ООПТ

И.Ю. Маканова

Федеральное государственное бюджетное учреждение «Национальный парк «Мещера»
601501, Владимирская область, г.Гусь-Хрустальный,
ул.Интернациональная, д.111 ОГРН 102300934400
Вх. № <u>362</u> от <u>12</u> <u>09</u> 20 <u>24</u> г.
Исх. № _____ от _____ 20____ г.
Контроль до _____ 20____ г.
Ответственное лицо _____

Исп. Маричева Т.И.
8 499 252-23-61 доб. 4939

УТВЕРЖДАЮ

Директор Департамента
государственной политики
и регулирования в сфере развития
ООПТ Минприроды России



И.Ю. Маканова

« 17 » мая 2024 г.

Заключение государственной экспертизы дополнений к проекту освоения лесов лесничества «Национальный парк «Мещёра»

Настоящее заключение вынесено во исполнение статьи 89 Лесного кодекса Российской Федерации, пункта 5.19 Положения о Министерстве природных ресурсов и экологии Российской Федерации, утвержденного постановлением Правительства Российской Федерации от 11.11.2015 № 1219, приказа Минприроды России от 09.11.2012 № 379 «Об утверждении административного регламента предоставления Министерством природных ресурсов и экологии Российской Федерации государственной услуги по утверждению государственной экспертизы проектов освоения лесов, расположенных на землях особо охраняемых природных территорий», приказа Минприроды России от 22.08.2018 № 382 «О проведении государственной экспертизы проектов освоения лесов, расположенных на землях особо охраняемых природных территорий».

Экспертная комиссия, утвержденная приказом Минприроды России от 04.03.2024 № 151 в составе: председателя экспертной комиссии – директор Департамента государственной политики и регулирования в сфере развития ООПТ Минприроды России (далее – Департамента) Макановой И.Ю.; заместителя председателя экспертной комиссии – начальника отдела регулирования лесных и земельных отношений на особо охраняемых природных территориях Департамента Резяпова А.Х.; секретаря экспертной комиссии – советника отдела регулирования лесных и земельных отношений на особо охраняемых природных территориях Департамента Нагулевича В.В.; начальника Управления использования лесов Федерального агентства лесного хозяйства Абрамова А.В.; заместителя начальника отдела анализа земельно-имущественных отношений на ООПТ ФГБУ «Информационно-аналитический центр поддержки заповедного дела» Минприроды России Кукса П.В.; заместителя начальника отдела анализа и сопровождения системы ООПТ ФГБУ «Информационно-аналитический центр поддержки заповедного дела» Минприроды России Левченко П.В.; главного специалиста отдела анализа лесных отношений и организации борьбы с пожарами на ООПТ ФГБУ «Информационно-аналитический центр поддержки заповедного дела» Минприроды России Маричевой Т.И.; руководителя научно-методического центра обеспечения деятельности особо охраняемых природных территорий (НМЦ «Заповедное дело») ФГБУ «ВНИИ Экология» Минприроды России Очагова Д.М. рассмотрела:

дополнения к проекту освоения лесов лесничества «Национальный парк «Мещёра» (далее – Дополнения).

Сведения о лесопользователе

Федеральное государственное бюджетное учреждение «Национальный парк «Мещёра».

Место нахождения: 601501 Владимирская область г. Гусь-Хрустальный ул. Интернациональная д. 111.

Тел.: +7 (49241) 3-52-20

E-mail: park.meshera@mail.ru.

Сведения о разработчике проекта

Федеральное государственное бюджетное учреждение «Национальный парк «Мещёра».

Место нахождения: 601501 Владимирская область г. Гусь-Хрустальный ул. Интернациональная д. 111.

Тел.: +7 (49241) 3-52-20

E-mail: park.meshera@mail.ru.

Основание разработки Проекта:

- приказ Минприроды России от 06.04.2016 № 191 «Об утверждении Положения о национальном парке «Мещёра».

- лесохозяйственный регламент лесничества «Национальный парк «Мещёра» утверждённый заместителем директора Департамента государственной политики и регулирования в сфере охраны окружающей среды Министерства природных ресурсов и экологии Российской Федерации 25.12.2014 (с учетом вносимых изменений).

- приказ Минприроды России от 16.11.2021 № 864 «Об утверждении состава проекта освоения лесов, порядка его разработки и внесения в него изменений, требований к формату проекта освоения лесов в форме электронного документа».

Общие сведения об участке

Рассматриваемый лесной участок, площадью 94469 га, расположен в юго-западной части Владимирской области, на стыке трех областей: Московской, Владимирской и Рязанской – и занимает 1/3 территории Гусь-Хрустального административного района. Национальный парк «Мещера» создан постановлением Правительства РФ от 09.04.1992 года №234.

Экспертной комиссией отмечено

Дополнения вносятся на основании приказа Минприроды России от 16.11.2021 № 864 «Об утверждении состава проекта освоения лесов, порядка его разработки и внесения в него изменений, требований к формату проекта освоения лесов в форме электронного документа».

1. Дополнения вносятся в таблицу 20 «Площадь земель, нуждающихся в лесовосстановлении».

2. Дополнения вносятся в таблицу 21 «Ведомость лесотаксационных выделов, в которых планируются мероприятия по лесовосстановлению».

3. Дополнения вносятся в таблицу 22 «Плановые способы и объемы лесовосстановления».

Выводы:

1. Представленные на государственную экспертизу дополнения в Проект соответствуют приказу Минприроды России от 16.11.2021 № 864 «Об утверждении состава проекта освоения лесов, порядка его разработки и внесения в него изменений, требований к формату проекта освоения лесов в форме электронного документа» и не противоречат Положению и лесохозяйственному регламенту лесничества «Национальный парк «Мещёра».

2. Экспертной комиссией выносится положительное заключение на дополнения к проекту освоения лесов лесничества «Национальный парк «Мещёра».


3. Использование участков в границах лесничества «Национальный парк «Мещёра», возможно после подачи лесной декларации в порядке, установленном законодательством Российской Федерации.

Председатель комиссии



И.Ю. Маканова

Заместитель председателя
комиссии




А.Х. Резяпов

Секретарь комиссии



В.В. Нагулевич


Члены комиссии:




Д.М. Очагов




А.В. Абрамов



П.В. Левченко



П.В. Кукс

не участвовал в работе комиссии


Т.И. Маричева

Прошито, пронумеровано и скреплено
печатью 3 (9/11) листа

Должность Советник отдела регулирования лесных и
земельных отношений на особо охраняемых
природных территориях Департамента
государственной политики

и регулирования в сфере развития ООПТ
Подпись В.В. Нагуевич / В.В. Нагуевич



МО 1В.
МИНИСТЕРСТВО ПРИРОДНЫХ РЕСУРСОВ И ЭКОЛОГИИ РОССИЙСКОЙ
ФЕДЕРАЦИИ

ФЕДЕРАЛЬНОЕ ГОСУДАРСТВЕННОЕ
БЮДЖЕТНОЕ УЧРЕЖДЕНИЕ
«НАЦИОНАЛЬНЫЙ ПАРК «МЕЩЕРА»

ДОПОЛНЕНИЕ
К ПРОЕКТУ ОСВОЕНИЯ ЛЕСОВ

На лесном участке лесничества «Национальный парк «Мещера»

(участковое лесничество, лесничество)

Общей площадью (га) **94469**,

предоставленного для сохранения уникальных природных комплексов Мещерской низменности на территории Владимирской области, использование их в природоохранных, рекреационных, просветительных и научных целях (Постановление Правительства Российской Федерации от 09.04.1992 № 234 «О создании национального парка «Мещера» Министерства экологии и природных ресурсов Российской Федерации во Владимирской области»)

(основание предоставления лесного участка)

для: осуществления научно-исследовательской, образовательной деятельности; осуществления рекреационной деятельности; строительства, реконструкции и эксплуатации линейных объектов; осуществления видов деятельности в сфере охотничьего хозяйства; заготовки древесины (мероприятия по уходу за лесами, санитарно-оздоровительные мероприятия); заготовки и сбора недревесных лесных ресурсов; заготовки пищевых лесных ресурсов и сбора лекарственных растений

(вид использования лесов)

в соответствии с Распоряжением председателя комитета по управлению государственным имуществом Владимирской области № 1688 от 14.11.2003

(договор аренды, решение о предоставлении права постоянного (бессрочного) пользования лесным участком, решение и соглашение (при наличии) об установлении сервитута, соглашение об осуществлении публичного сервитута)

г. Гусь-Хрустальный

2024 год

Дополнить таблицу 20 Площадь земель, нуждающихся в лесовосстановлении п. 5.7. проекта освоения лесов информацией следующего содержания:

Категория земель фонда лесовосстановления	Лесничество, участковое лесничество	№ квартала	№ выдела	Площадь, га
Вырубка	«Национальный парк «Мещера», Октябрьское	110	6	1,8
Вырубка	«Национальный парк «Мещера», Октябрьское	122	10	0,03
Вырубка	«Национальный парк «Мещера», Октябрьское	122	13	0,57
Вырубка	«Национальный парк «Мещера», Октябрьское	133	31	0,3
Вырубка	«Национальный парк «Мещера», Октябрьское	133	33	0,5
Итого				3,2

Дополнить таблицу 21 Ведомость лесотаксационных выделов, в которых планируются мероприятия по лесовосстановлению п. 5.8. проекта освоения лесов информацией следующего содержания:

Категория земель фонда лесовосстановления	Лесничество, участковое лесничество	№ квартала	№ выдела	Площадь, га	Планируемый способ лесовосстановления
Вырубка	«Национальный парк «Мещера», Октябрьское	110	6	1,8	Искусств.лесовосст.
Вырубка	«Национальный парк «Мещера», Октябрьское	122	10	0,03	Искусств.лесовосст.
Вырубка	«Национальный парк «Мещера», Октябрьское	122	13	0,57	Искусств.лесовосст.
Вырубка	«Национальный парк «Мещера», Октябрьское	133	31	0,3	Искусств.лесовосст.
Вырубка	«Национальный парк «Мещера», Октябрьское	133	33	0,5	Искусств.лесовосст.
Итого				3,2	

Изложить таблицу 22 Плановые способы и объемы лесовосстановления п. 5.8. проекта освоения лесов в новой редакции:

Категории фонда лесовосстановления	Искусственное лесовосстановление			Комбинированное лесовосстановление	Естественное лесовосстановление	Всего
	итого	в т. ч. посев	в т. ч. посадка			
Вырубки	3,2	-	3,2	-	76,1	79,3
Гари, погибшие насаждения	-	-	-	-	299,1	299,1
Прогалины	-	-	-	-	16,3	16,3
Пустыри	-	-	-	-	1,5	1,5
Лесосеки сплошных рубок, предстоящего периода	-	-	-	-	0,2	0,2
Итого	3,2	-	3,2	-	393,2	396,4
Средние ежегодные объемы лесовосстановления	при наличии пригодных для лесовосстановления земель					

Выполнение работ по лесовосстановлению должно соответствовать требованиям Приказа Минприроды России от 29.12.2021 г. № 1024 «Об утверждении Правил лесовосстановления, формы, состава, порядка согласования проекта лесовосстановления, оснований для отказа в его согласовании, а также требований к формату в электронной форме проекта лесовосстановления».

Директор

ФГБУ «Национальный парк «Мещера»



С. В. Теплухов